

**PROJEKT
UCHWAŁA NR /16
RADY MIEJSKIEJ W ŚWIECIU**

z dnia października 2016 r.

w sprawie nadania nazwy ulicom położonym na terenie Gruczna

Na podstawie art.18 ust 2 pkt 13 ustawy z dnia 8 marca 1990 r. o samorządzie gminnym (tekst jednolity Dz. U. z 2016 r. poz. 446¹), uchwała się, co następuje:

§ 1. Nadać następujące nazwy niżej wymienionym ulicom położonym w Grucznie zgodnie z mapami stanowiącymi załączniki:

- 1) ul. Astrowa – działka 124/8 – zał. Nr 1;
- 2) ul. Jodłowa – działki 164/6, 166/7 – zał. Nr 2;
- 3) ul. Lawendowa – działki 262/4, 510/31 – zał. Nr 3;
- 4) ul. Nagietkowa – działki 321/15 cz., 324/5 – zał. Nr 4;
- 5) ul. Pigwowa – działki 262/9, 452/1 – zał. Nr 5;
- 6) ul. Storczykowa – działka 124/7 cz. – zał. Nr 6;
- 7) ul. Strumykowa – działka 347/15 – zał. Nr 7.


§ 2. Wykonanie uchwały powierza się Burmistrzowi Świecia.

§ 3. Uchwała wchodzi w życie po upływie 14 dni od dnia ogłoszenia w Dzienniku Urzędowym Województwa Kujawsko-Pomorskiego.

Przewodniczący Rady
Miejskiej

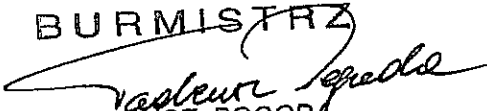
Jerzy Wójcik

¹ Zmiany wymienionej ustawy zostały ogłoszone w Dz. U. z 2016 r. poz. 1579.

Wojciech Górak


Uzasadnienie

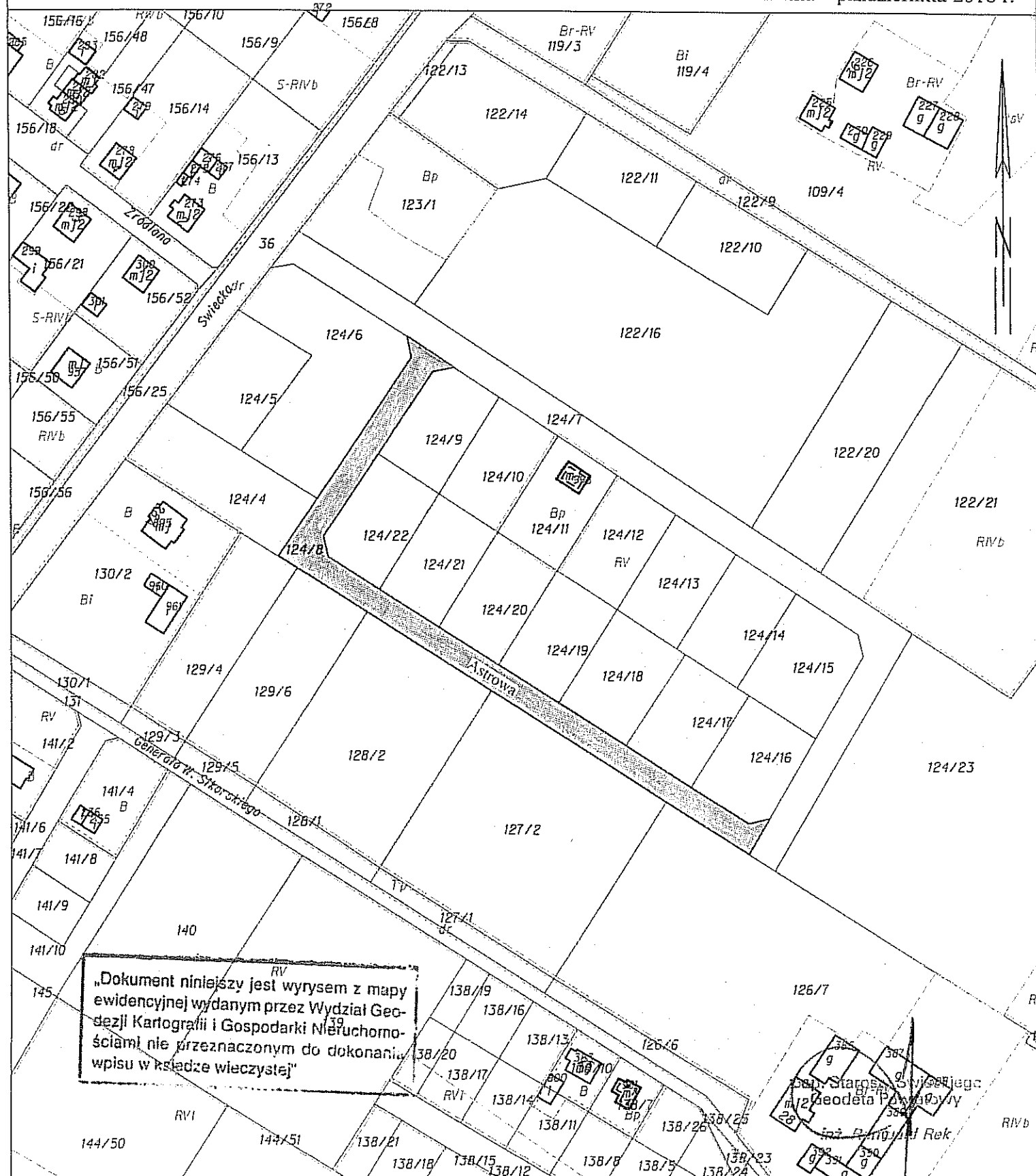
Gruczno jest największą wsią na terenie gminy Świecie. Rozwija się w niej budownictwo mieszkaniowe oraz usługowe. Gmina realizuje infrastrukturę techniczną na terenach przeznaczonych pod budownictwo mieszkaniowe i usługowe w miejscowym planie zagospodarowania przestrzennego przyjętych uchwałą Rady Miejskiej w Świeciu Nr 155/12 z dnia 31.05.2012 r. i opublikowanym w Dzienniku Urzędowym Województwa Kujawsko – Pomorskiego z 2012 r. poz. 1471. Właściciele działek położonych na ww. terenach podejmują inwestycje, w związku z powyższym istnieje uzasadniona potrzeba nadania nazw kolejnym ulicom na terenie Gruczna.

BURMISTRZ

TADEUSZ POGODA

Starosta Świecki

MAPA EWIDENCJI GRUNTÓW
obr. Gruczno 0008: dz. 124/8
SKALA 1:2000

ZALĄCZNIK Nr 1
DO UCHWAŁY
RADY MIEJSKIEJ NR /16
z dnia października 2016 r.



„Dokument niniejszy jest wrysem z mapy ewidencyjnej wydanym przez Wydział Geodezji Kartografii i Gospodarki Nieruchomością nie przeznaczonym do dokonania wpisu w księdze wieczystej”

Starosta Świecki
Magdalena Olzak
inż. Danuta Rek

Starosta Świecki

Województwo: kujawsko-pomorskie

Powiat: świecki

Jednostka ewidencyjna: 041409_5, Świecie

Obręb: 0008, Gruczno

MAPA EWIDENCJI GRUNTÓW
obr. Gruczno 0008: dz. 262/4, 510/31

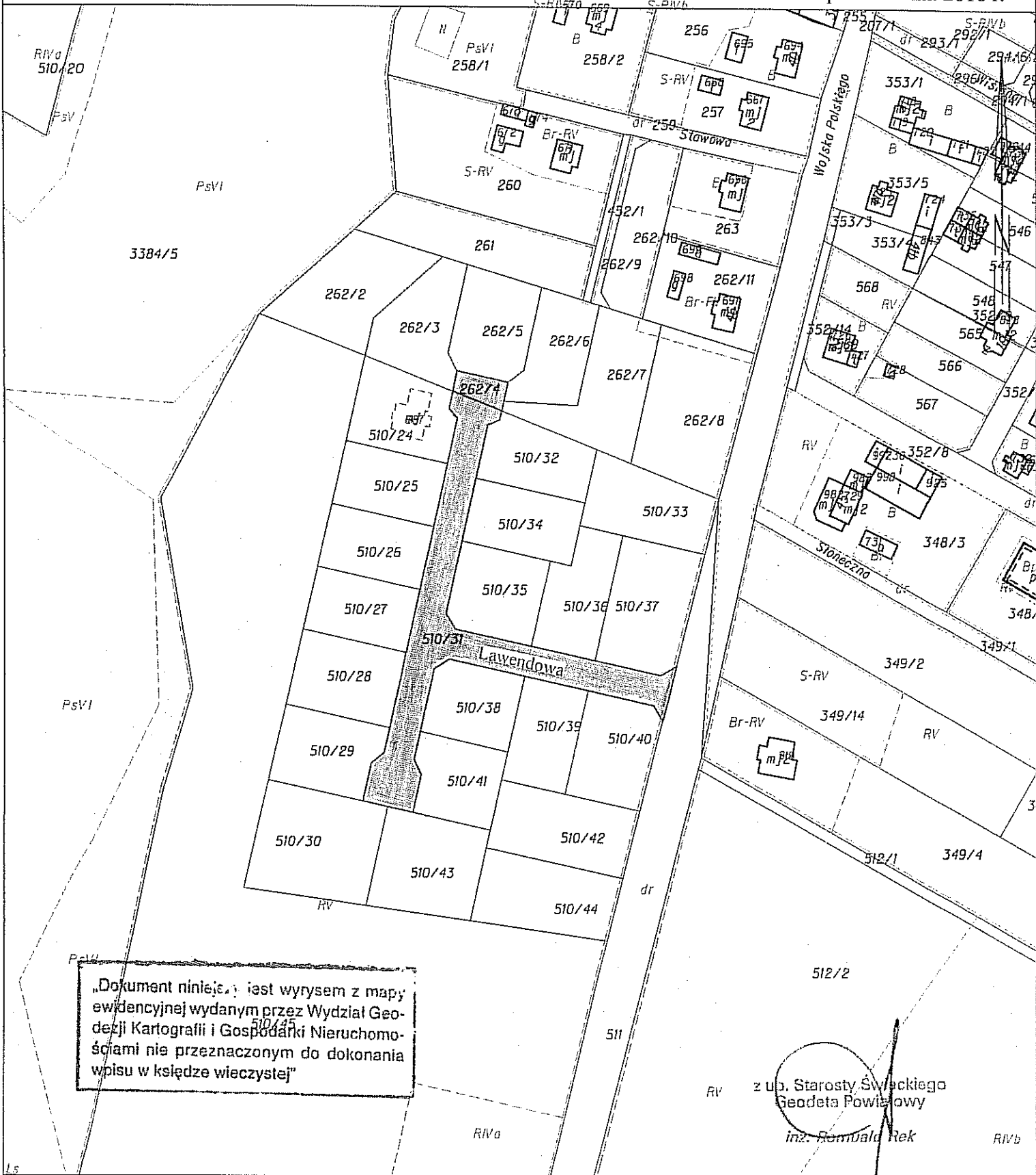
ZALĄCZNIK NR 3

DO UCHWAŁY

RADY MIEJSKIEJ NR /16

z dnia października 2016 r.

SKALA 1:2000



„Dokument niniejszy jest wrysem z mapy ewidencyjnej wydanym przez Wydział Geodezji Kartografii i Gospodarki Nieruchomościami nie przeznaczonym do dokonania wpisu w księdze wieczystej”

z up. Starosty Świeckiego
Geodeta Powiatowy
inż. Romuald Rek

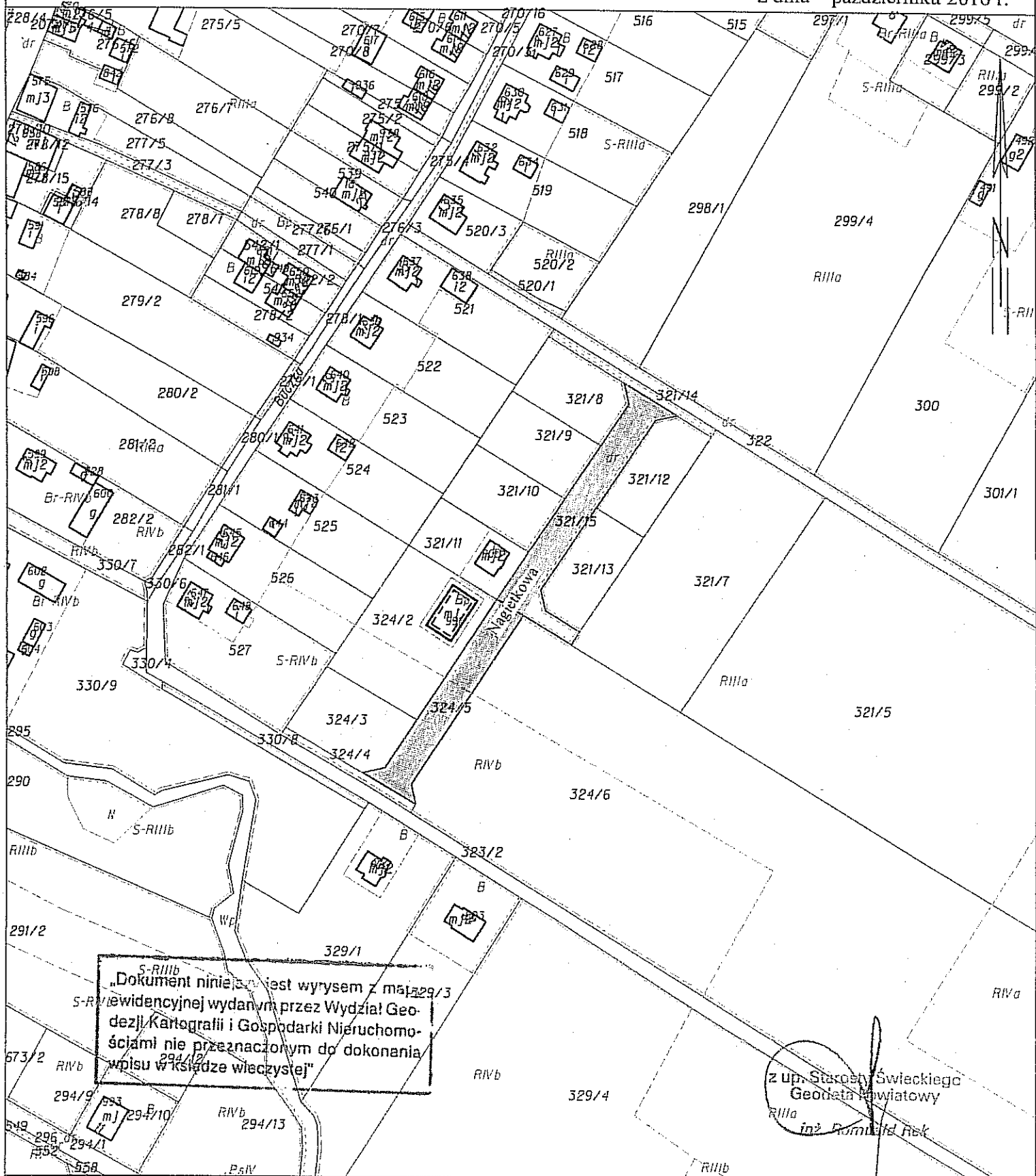
Starosta Świecki

MAPA EWIDENCJI GRUNTÓW
obr. Gruczno 0008: dz. 321/15, 324/5

SKALA 1:2000

**ZALĄCZNIK Nr 4
DO UCHWAŁY**

**RADY MIEJSKIEJ NR /16
z dnia października 2016 r.**



Starosta Świecki

Województwo: kujawsko-pomorskie

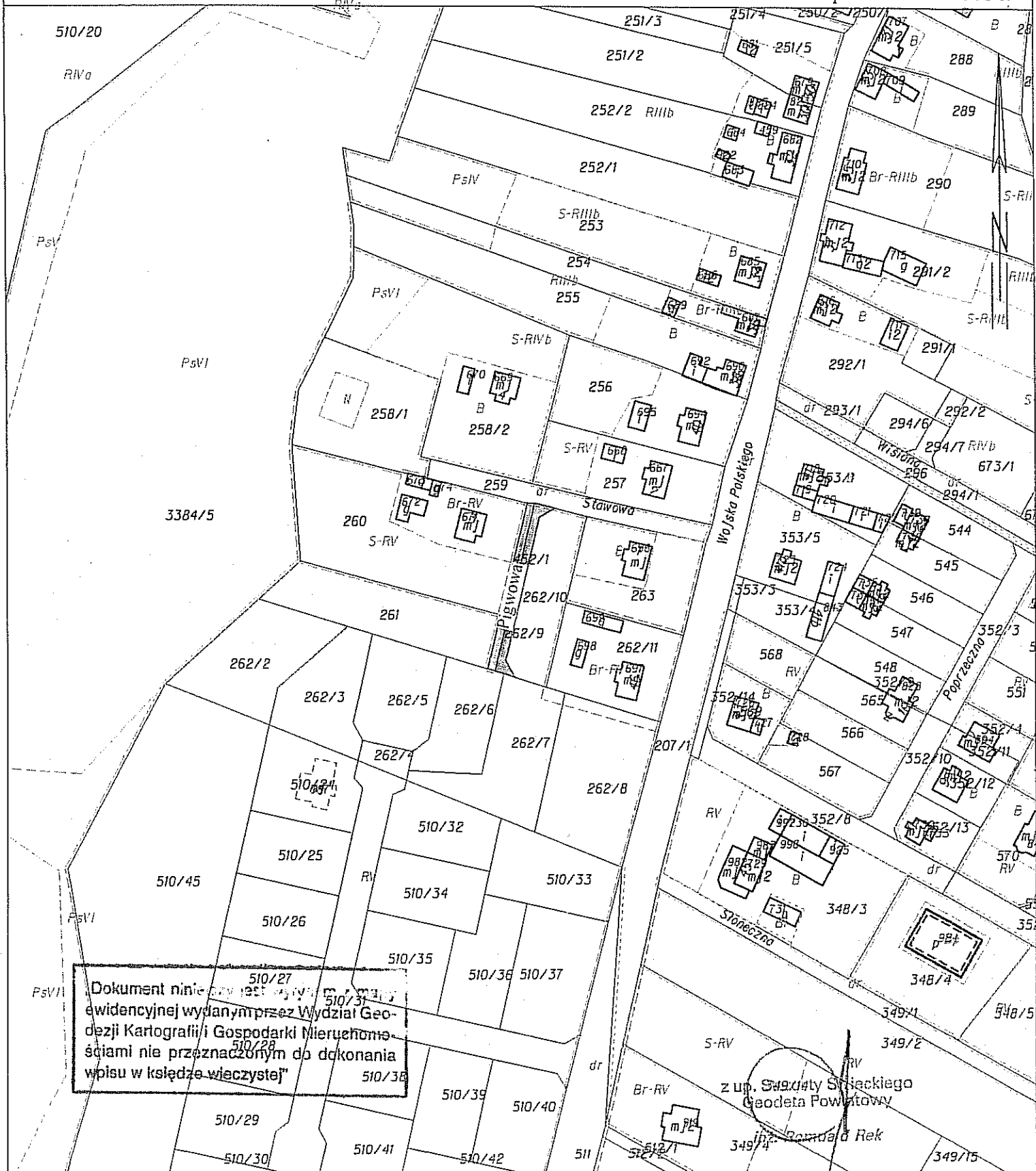
Powiat: świecki

Jednostka ewidencyjna: 041409_5, Świecie

Obręb: 0008, Gruczno

MAPA EWIDENCJI GRUNTÓW
obr. Gruczno 0008: dz. 262/9, 452/1
SKALA 1:2000

ZALĄCZNIK NR 5
DO UCHWAŁY
RADY MIEJSKIEJ NR /16
z dnia października 2016 r.



Dokument niniejszy jest wynikiem pracy biurowej ewidencyjnej wydany przez Wydział Geodezji Kartografii i Gospodarki Nieruchomościami nie przeznaczonym do dokonania wpisu w księdze wieczystej

z up. Starosty Świeckiego
Geodeta Powiatowy
Romana Rek

Starosta Świecki

MAPA EWIDENCJI GRUNTÓW

obr. Gruczno 0008: dz. 347/15

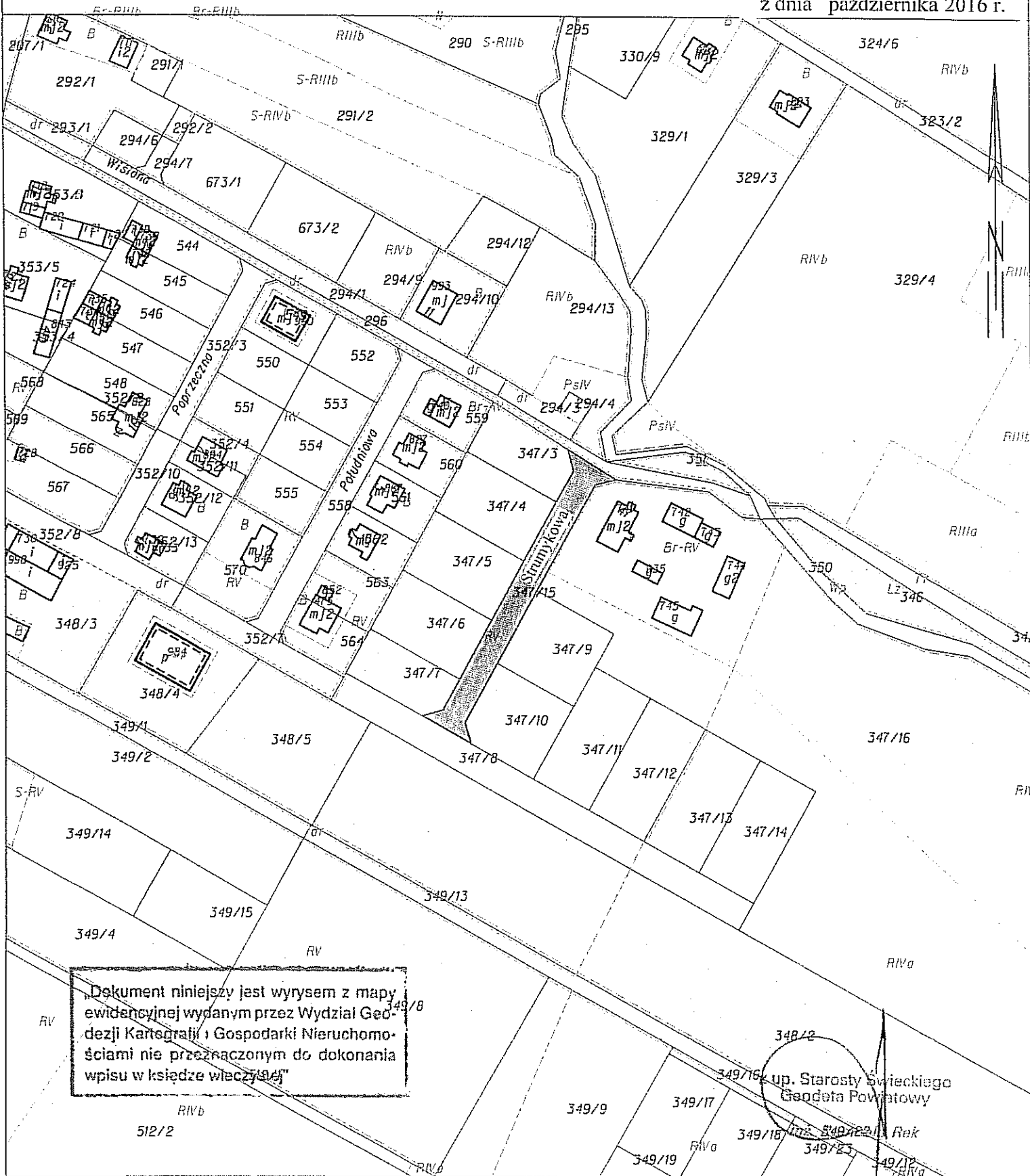
SKALA 1:2000

ZALĄCZNIK NR 7

DO UCHWAŁY

RADY MIEJSKIEJ NR /16

z dnia października 2016 r.



Dokument niniejszy jest wrysem z mapy ewidencyjnej wydanym przez Wydział Geodezji Kartografii i Gospodarki Nieruchomościami nie przeznaczonym do dokonania wpisu w księdze właścicielskiej

up. Starosty Świeckiego
Geodeta Powiatowy