




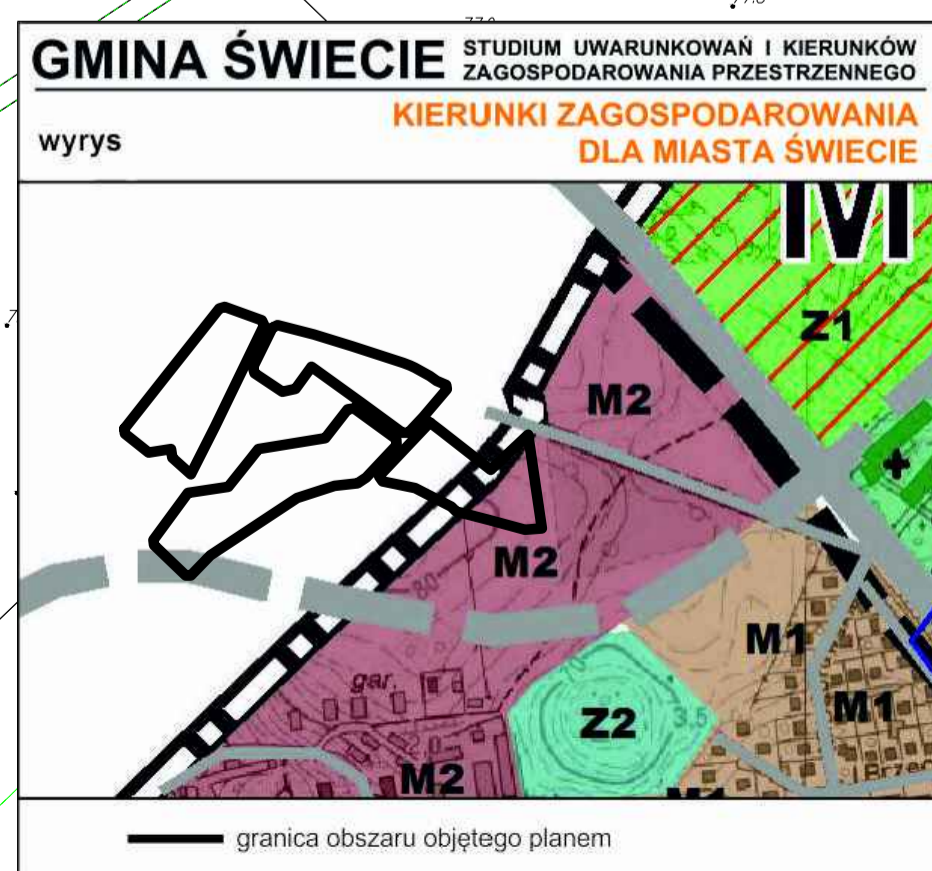
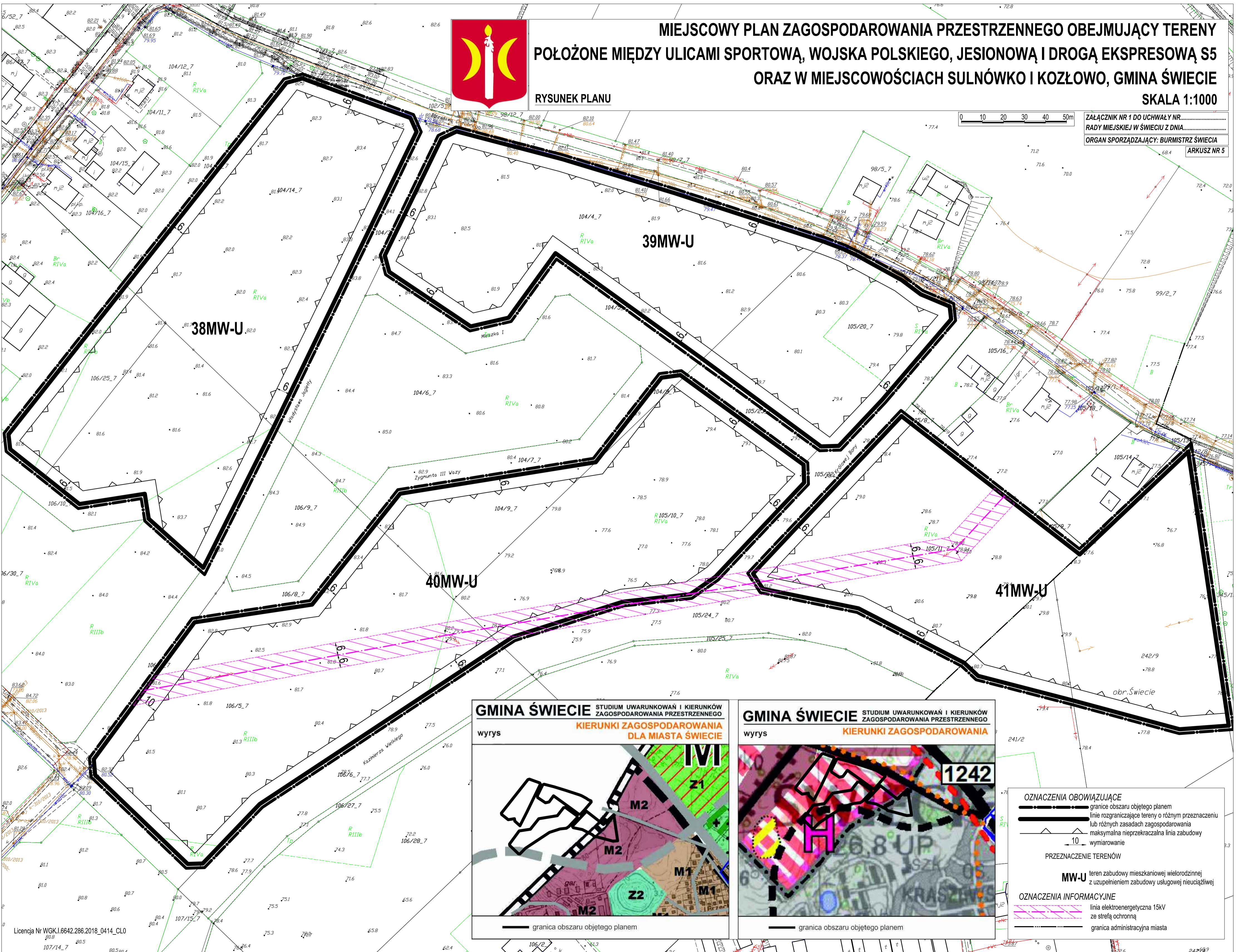
MIEJSCOWY PLAN ZAGOSPODAROWANIA PRZESTRZENNEGO OBEJMUJĄCY TERENY POŁOŻONE MIĘDZY ULICAMI SPORTOWĄ, WOJSKA POLSKIEGO, JESIONOWĄ I DROGĄ EKSPRESOWĄ S5 ORAZ W MIEJSCOWOŚCIACH SULNÓWKO I KOZŁOWO, GMINA ŚWIECIE

RYSunEK PLANU

SKALA 1:1000



Załącznik nr 1 do uchwały nr.....
 Rady Miejskiej w Świeciu z dnia.....
 Organ sporządzający: Burmistrz Świecia
 Arkusz nr 5



- OZNACZENIA OBOWIĄZUJĄCE**
- granicza obszaru objętego planem
 - linie rozgraniczające tereny o różnym przeznaczeniu lub różnych zasadach zagospodarowania
 - maksymalna nieprzekraczalna linia zabudowy
 - 10 - wymiarowanie
- PRZEZNACZENIE TERENÓW**
- MW-U** teren zabudowy mieszkaniowej wielorodzinnej z uzupełnieniem zabudowy usługowej nieuciążliwej
- OZNACZENIA INFORMACYJNE**
- linia elektroenergetyczna 15kV ze strefą ochronną
 - granicza administracyjna miasta