




# MIEJSCOWY PLAN ZAGOSPODAROWANIA PRZESTRZENNEGO OBEJMUJĄCY TERENY POŁOŻONE MIĘDZY ULICAMI SPORTOWĄ, WOJSKA POLSKIEGO, JESIONOWĄ I DROGĄ EKSPRESOWĄ S5 ORAZ W MIEJSCOWOŚCIACH SULNÓWKO I KOZŁOWO, GMINA ŚWIECIE

RYSUNEK PLANU

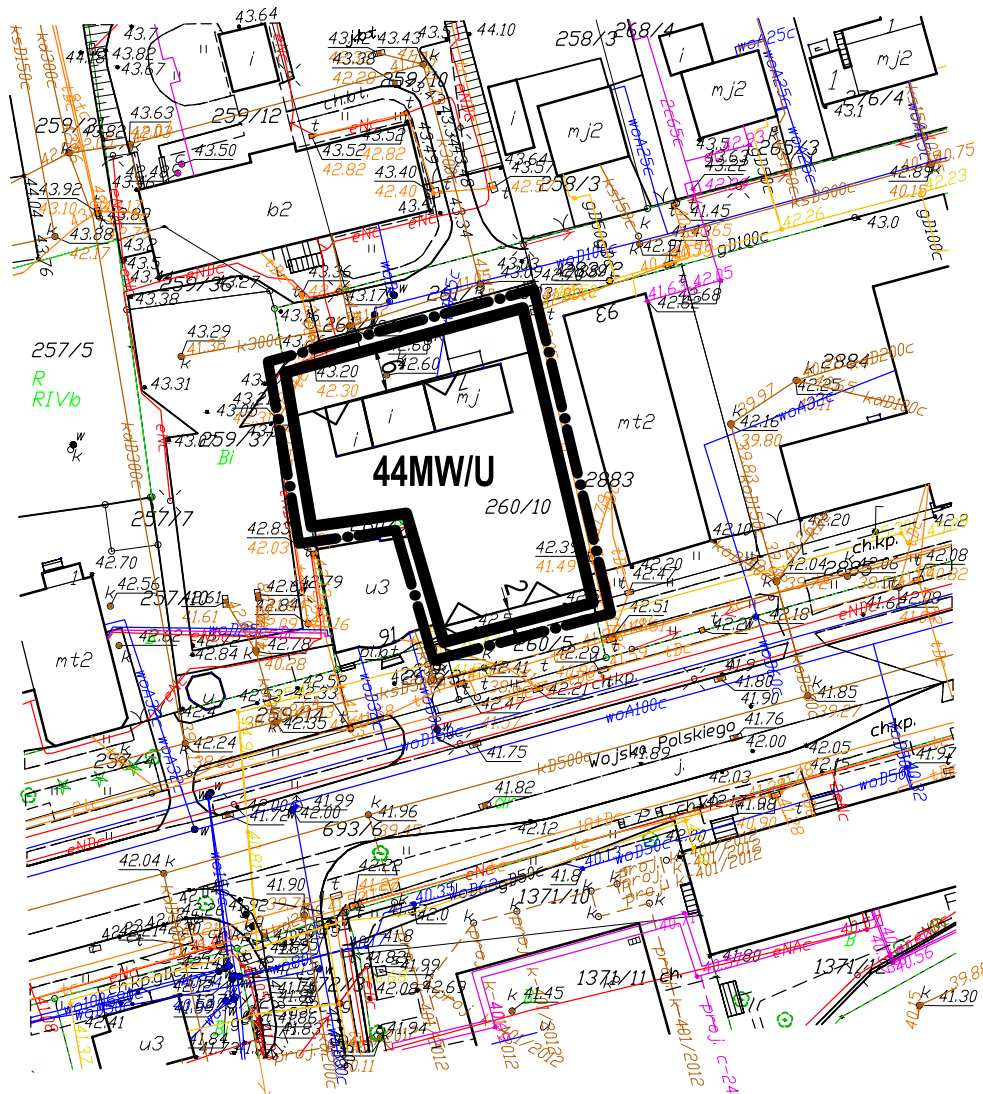
SKALA 1:1000



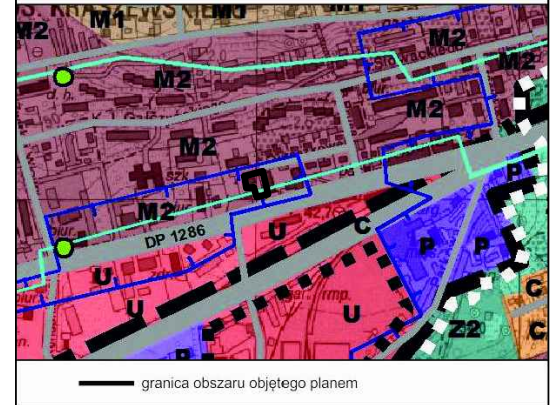
ZAŁĄCZNIK NR 1 DO UCHWAŁY NR.....  
RADY MIEJSKIEJ W ŚWIECIU Z DNIA.....

ORGAN SPORZĄDZAJĄCY: BURMISTRZ ŚWIECIA

ARKUSZ NR 8



**GMINA ŚWIECIE** STUDYUM UWARUNKOWAŃ I KIERUNKÓW  
ZAGOSPODAROWANIA PRZESTRZENNEGO  
wyrys **KIERUNKI ZAGOSPODAROWANIA  
DLA MIASTA ŚWIECIA**



### OZNACZENIA OBOWIĄZUJĄCE

- granice obszaru objętego planem
- linie rozgraniczające tereny o różnym przeznaczeniu  
lub różnych zasadach zagospodarowania
- maksymalna nieprzekraczalna linia zabudowy
- wymiarowanie

### PRZEZNACZENIE TERENÓW

**MW/U**

teren zabudowy mieszkaniowej wielorodzinnej,  
zabudowy usługowej nieuciążliwej