




MIEJSCOWY PLAN ZAGOSPODAROWANIA PRZESTRZENNEGO OBEJMUJĄCY TERENY POŁOŻONE MIĘDZY ULICAMI SPORTOWĄ, WOJSKA POLSKIEGO, JESIONOWĄ I DROGĄ EKSPRESOWĄ S5 ORAZ W MIEJSCOWOŚCIACH SULNÓWKO I KOZŁOWO, GMINA ŚWIECIE

RYSunEK PLANU

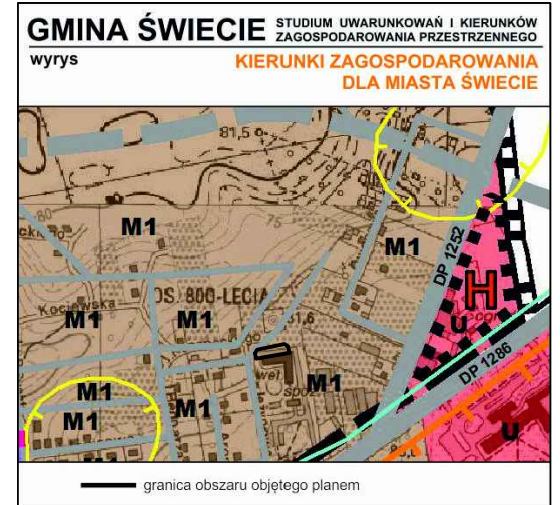
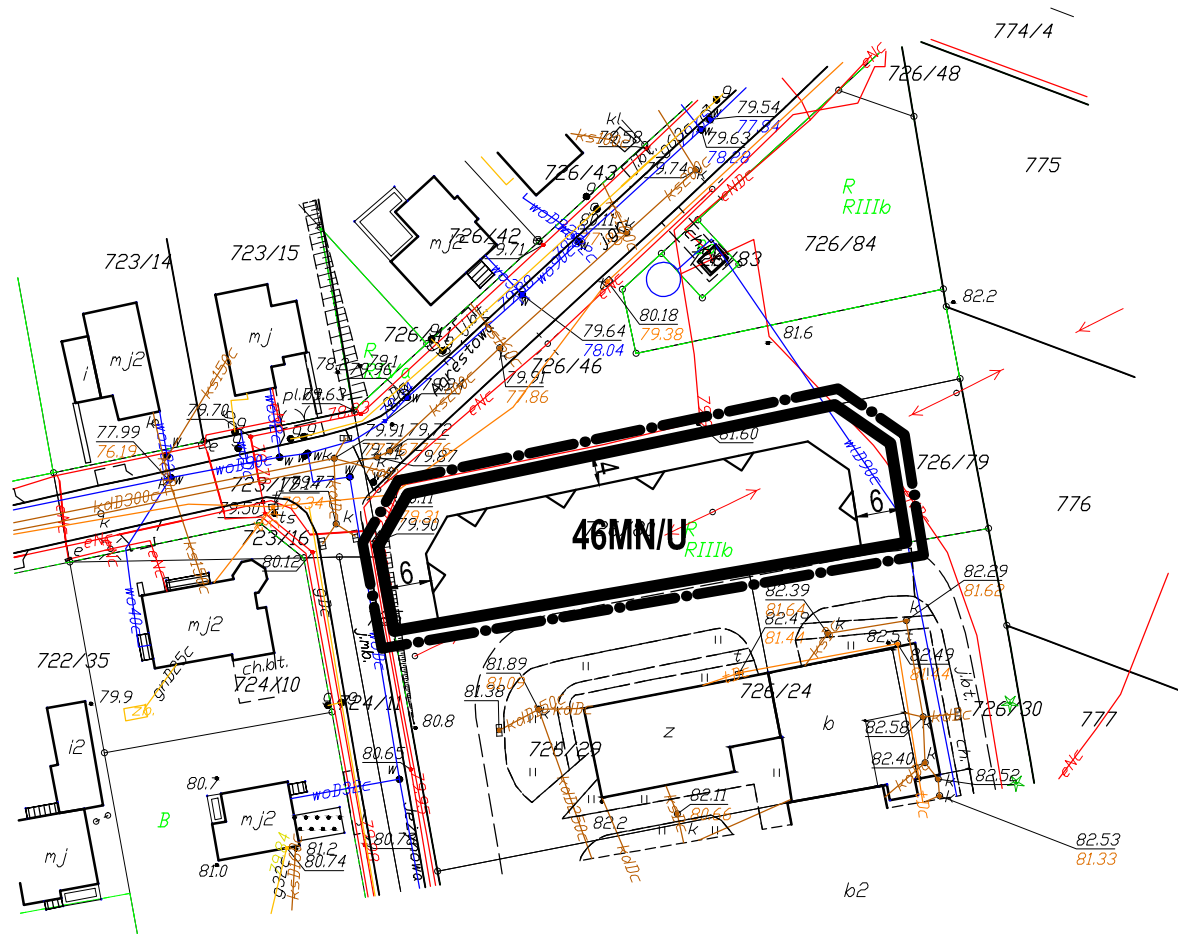
SKALA 1:1000



ZAŁĄCZNIK NR 1 DO UCHWAŁY NR.....
RADY MIEJSKIEJ W ŚWIECIU Z DNIA.....

ORGAN SPORZĄDZAJĄCY: BURMISTRZ ŚWIECIA

ARKUSZ NR 10



OZNACZENIA OBOWIĄZUJĄCE

- granice obszaru objętego planem
- linie rozgraniczające tereny o różnym przeznaczeniu lub różnych zasadach zagospodarowania
- maksymalna nieprzekraczalna linia zabudowy
- wymiarowanie

PRZEZNACZENIE TERENÓW

- MN/U** teren zabudowy mieszkaniowej jednorodzinnej, zabudowy usługowej nieuciążliwej