

PROJEKT
UCHWAŁA NR / 20
RADY MIEJSKIEJ W ŚWIECIU
z dnia ... lutego 2020 r.

w sprawie nadania nazwy ulicom położonym na terenie miasta Świecia, wsi Sulnówko i wsi Sulnowo

Na podstawie art. 18 ust. 2 pkt 13 ustawy z dnia 8 marca 1990 r. o samorządzie gminnym (Dz. U. z 2019 r. poz. 506, 1309, 1571, 1696 i 1815), uchwala się, co następuje:

uchwala się co następuje:

§ 1. Nadać następującą nazwę niżej wymienionej ulicy położonej na terenie miasta Świecia zgodnie z mapą stanowiącą załącznik Nr 1:

- a) ul. Działkowców – działki nr 457/27 cz., nr 457/38 cz., nr 455/5 cz., nr 491/5 i nr 491/8 cz.

§ 2. Nadać następujące nazwy niżej wymienionym ulicom położonym we wsi Sulnówko zgodnie z mapami stanowiącymi załączniki:

- a) ul. Działkowców – działki nr 561/10 cz. i nr 493 cz. – załącznik Nr 2,
b) ul. Kazimierza IV Jagiellończyka – działki nr 106/11 i nr 106/10 – załącznik Nr 3.

§ 3. Nadać następującą nazwę niżej wymienionej ulicy położonej we wsi Sulnowo zgodnie z mapą stanowiącą załącznik Nr 4:

- a) ul. Zdzisława Erdmanna – działki nr 21/7, nr 27/11, nr 59, nr 835/4.

§ 4. Wykonanie uchwały powierza się Burmistrzowi Świecia.

§ 5. Uchwała wchodzi w życie po upływie 14 dni od dnia ogłoszenia w Dzienniku Urzędowym Województwa Kujawsko-Pomorskiego.

Przewodniczący Rady Miejskiej

Jerzy Wójcik

Bd-1127 | **RADCA PRAWNY**

Łukasz Kaźmierczak

Uzasadnienie

Rozwój budownictwa mieszkaniowego i usługowego na terenie Świecia, Sulnowa i Sulnówka oraz budowa infrastruktury technicznej towarzyszącej ww. budownictwu wymaga nadania nazwy kolejnym ulicom.

Na osiedlu Marianki ulica będzie miała nazwę Kazimierza IV Jagiellończyka, który urodził się 30 listopada 1427 r. w Krakowie, a zmarł 7 czerwca 1492 r. w Grodnie. Król Polski w latach 1447 – 1492 r. Jeden z najaktywniejszych polskich władców, za panowania którego Korona, pokonując zakon krzyżacki w wojnie trzynastoletniej, odzyskała – po 158 latach – Pomorze Gdańskie, a dynastia Jagiellonów stała się jednym z czołowych domów panujących w Europie. Przyczynił się do wzmocnienia znaczenia Sejmu i sejmików.

W Sulnowie ulica będzie miała nazwę Zdzisława Erdmanna, który urodził się w 1937 r. w Szubinie, a zmarł w 2005 r. w Bydgoszczy. Był aktywnym członkiem Ligi Ochrony Przyrody. Pod koniec lat pięćdziesiątych ukazała się jedna z jego pierwszych publikacji poświęcona szacie roślinnej Pomorza. Do Świecia przyjechał w 1966 r. i niemal natychmiast poświęcił się ochronie osobliwości przyrodniczych i inwentaryzacji zabytkowych parków wiejskich w powiecie świeckim. Zebrany materiał posłużył do przygotowania książki "Osobliwości przyrodnicze Ziemi Świeckiej", wydanej z okazji 650-lecia nadania praw miejskich. Jako jedyny w województwie otrzymał Order Wdzięczności Społecznej będący podziękowaniem za upowszechnianie ochrony środowiska.

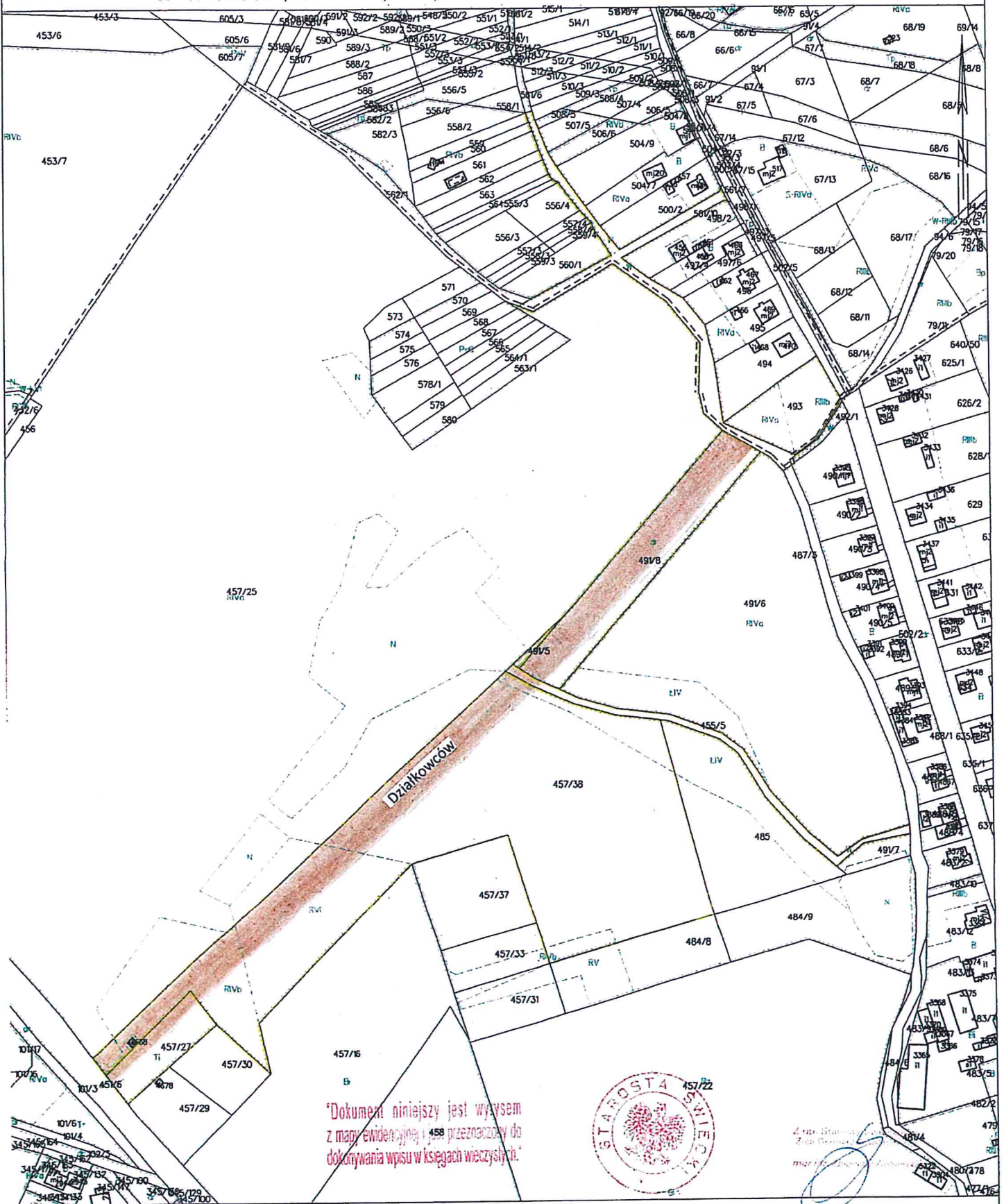
BURMISTRZ

Krzysztof Kułakowski

WYRYS Z MAPY EWIDENCYJNEJ

SKALA 1:2000

19.4.2; 6.200.24.19.2.4; 6.200.24.19.2.2; 6.200.24.14.4.4; 6.200.24.14.4.2; 6.200.24.14.2.4; 6.200.24.14.2.2; 6.200.24.09.4.4; 6.200.24.08.4.3
obr. Sulnówko 0017, ark. 7: dz. 493, 561/10, obr. Świecie 0001: dz. 455/5, 457/27, 457/38, 491/5, 491/8



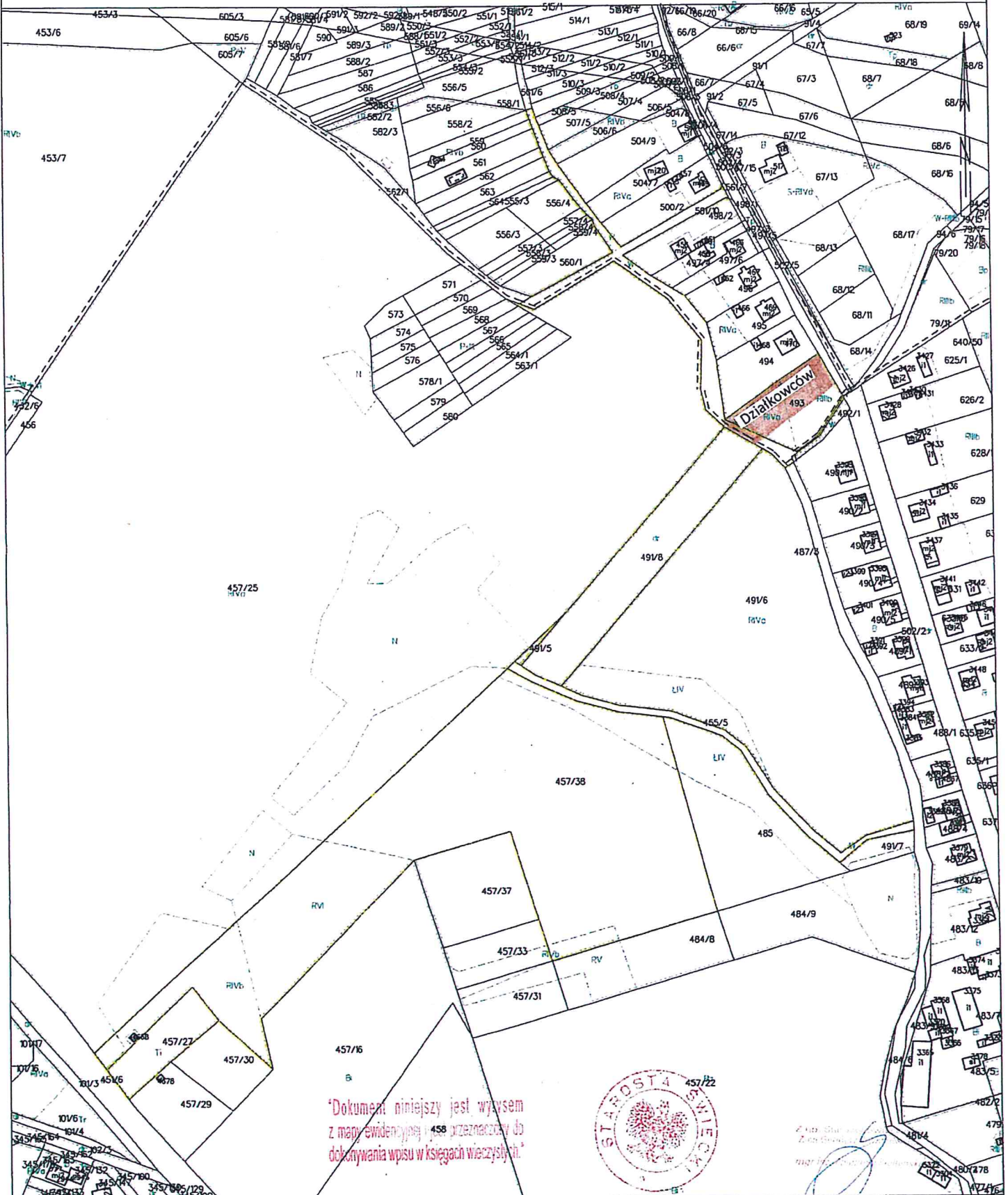
"Dokument niniejszy jest wyrysem z mapy ewidencyjnej i służy do dokonywania wpisu w księgach wieczystych."



WYRYS Z MAPY EWIDENCYJNEJ

SKALA 1:2000

19.4.2; 6.200.24.19.2.4; 6.200.24.19.2.2; 6.200.24.14.4.4; 6.200.24.14.4.2; 6.200.24.14.2.4; 6.200.24.14.2.4; 6.200.24.09.4.4; 6.200.24.08.4.3
obr. Sulnówko 0017, ark. 7: dz. 493, 561/10, obr. Świecie 0001: dz. 455/5, 457/27, 457/38, 491/5, 491/8



"Dokument niniejszy jest wyrysem z mapy ewidencyjnej, 458 przeznaczony do dokonywania wpisu w księgach wieczystych."



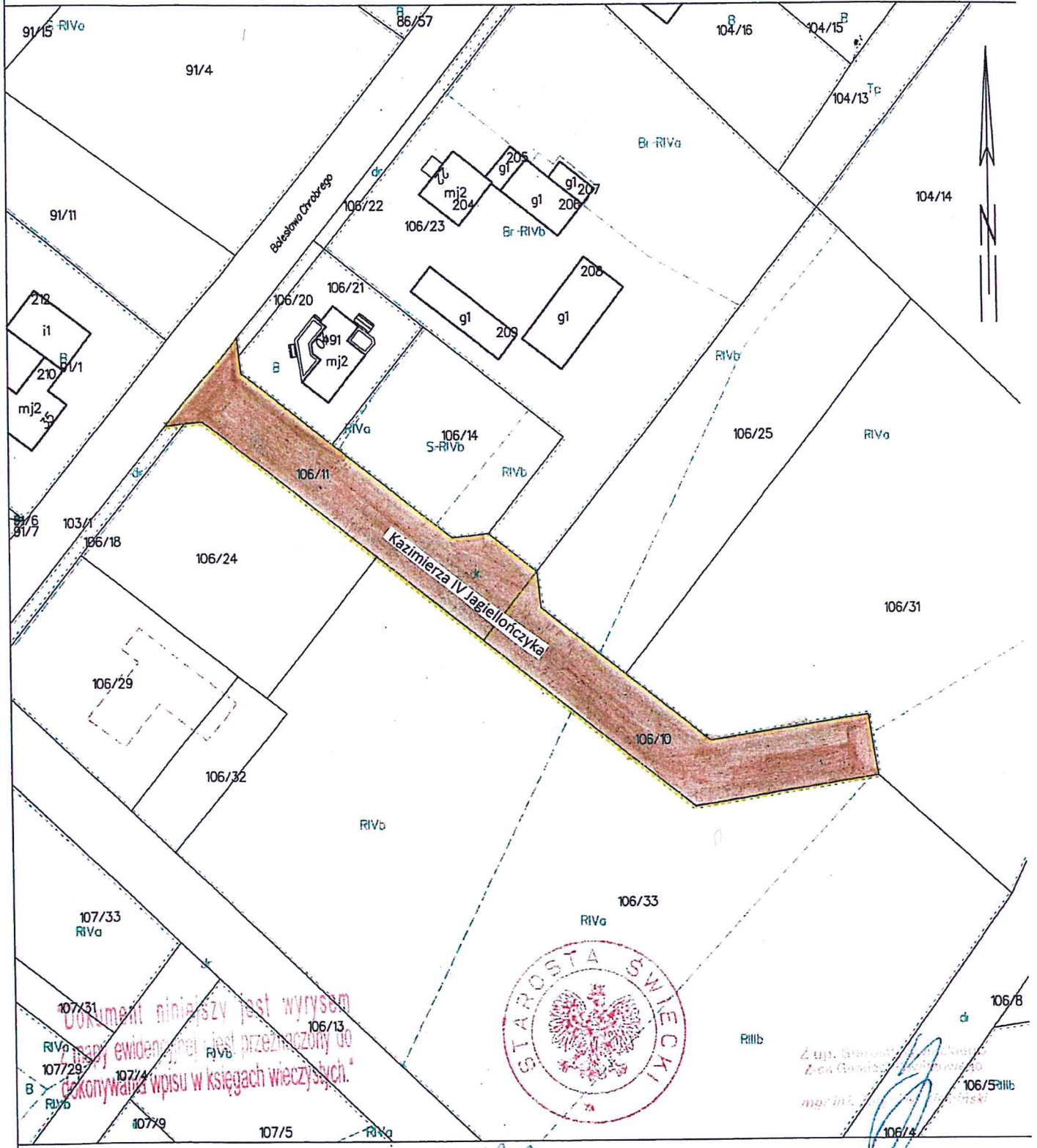
Starosta Świecki

Załącznik Nr 3
do Uchwały Nr/20
Rady Miejskiej w Świeciu
z dnia lutego 2020 r.


WYRYS Z MAPY EWIDENCYJNEJ

SKALA 1:1000

2.4; 6.200.24.19.2.2; 6.200.24.14.4.4; 6.200.24.14.4.2; 6.200.24.14.2.4; 6.200.24.14.2.2; 6.200.24.09.4
obr. Sulnówko 0017, ark. 7: dz. 106/10, 106/11



Dokument niniejszy jest wyrysem
mapy ewidencyjnej i jest przeznaczony do
dokonywania wpisu w księgach wieczystych.



Z up. Starosta Świecki
Z-ca Główny Geodeta Kraju
mgr inż. ...
106/5RilIb

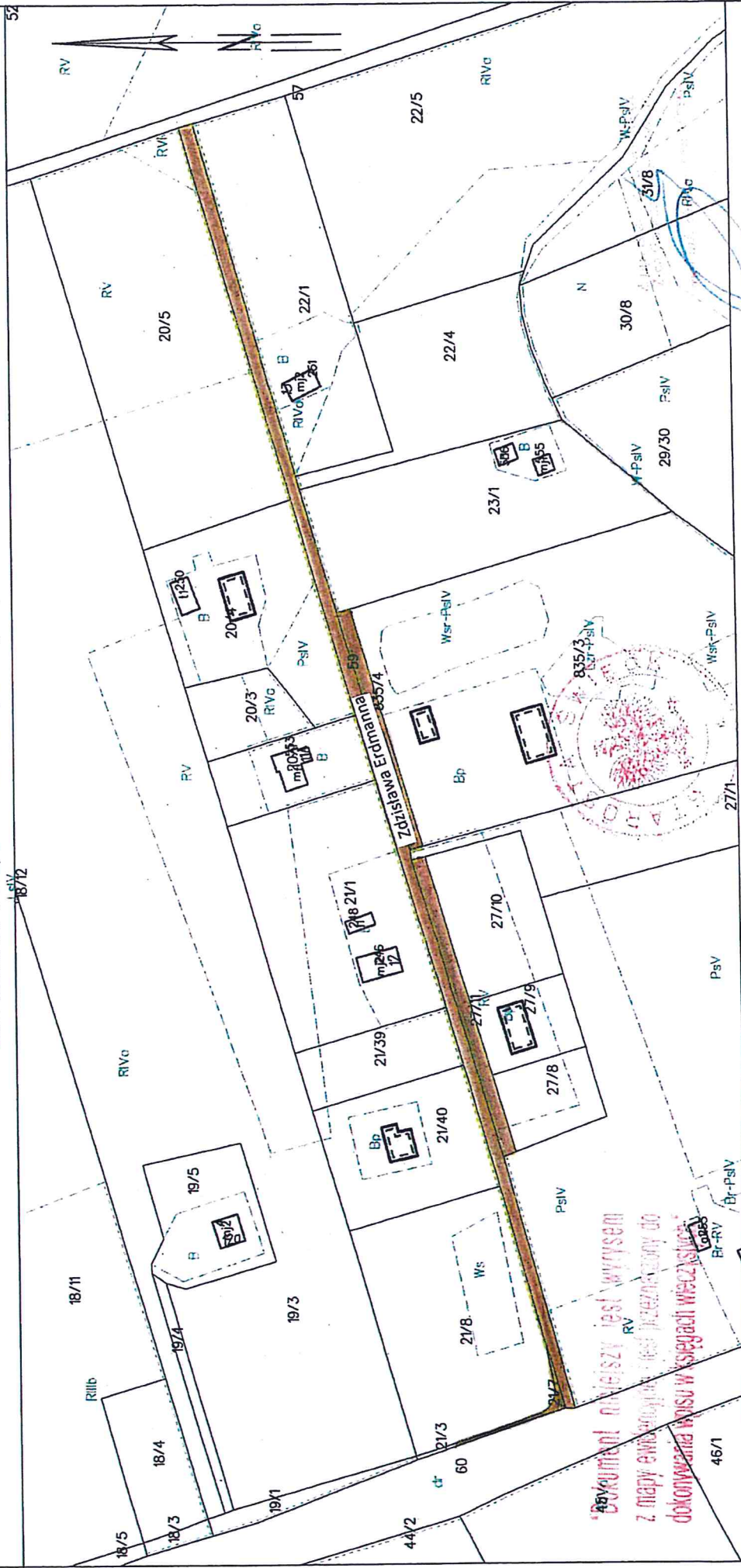
[Handwritten signature]

Województwo: kujawsko-pomorskie
Powiat: świecki
Jednostka ewidencyjna: 041409_5, Świecie
Obręb: 041409_5.0019, Sulnowo
Arkusz: 1 Załącznik Nr 4

WYRYS Z MAPY EWIDENCYJNEJ

SKALA 1:2000

19.4.2; 6.200.24.19.2.4; 6.200.24.19.2.2; 6.200.24.14.4.4; 6.200.24.14.2.4; 6.200.24.14.2.2; 6.200.24.09.4.4; 6.200.24.08.4.3
obr. Sulnowo 0019, ark. 1: dz. 21/7, 27/11, 59, 835/4



„dokument niniejszy jest wyrysem z mapy ewidencyjnej, jest przeznaczony do dokonywania kopii w sprawie wieczystego