

UCHWAŁA NR /21

RADY MIEJSKIEJ W ŚWIECIU

PROJEKT

z dnia 4 lutego 2021 roku

w sprawie wyrażenia opinii dotyczącej zmiany granic administracyjnych miasta Świecia

Na podstawie art. 4b ust. 1 pkt 2 ustawy z dnia 8 marca 1990 r. o samorządzie gminnym (Dz.U. z 2020 r. poz. 713 i 1378) oraz art. 2 ust. 2 pkt 3 Rozporządzenia Rady Ministrów z dnia 9 sierpnia 2001 r. w sprawie trybu postępowania przy składaniu wniosków dotyczących tworzenia, łączenia, dzielenia, znoszenia i ustalania granic gmin, nadawania gminie lub miejscowości statusu miasta, ustalania i zmiany nazw gmin i siedzib ich władz oraz dokumentów wymaganych w tych sprawach (Dz. U. z 2014 r. poz. 310) uchwała się, co następuje:

§ 1. 1. Po przeprowadzeniu konsultacji społecznych z mieszkańcami gminy Świecie opiniuje się pozytywnie zmianę granicy administracyjnej miasta Świecia polegającą na włączeniu w granice administracyjne miasta Świecia części miejscowości: Wielki Konopat, Polski Konopat, Kozłowo, Sulnówko, Sulnowo, Dziki i Morsk.

2. Wyniki konsultacji społecznych oraz obszar, o którym mowa w ust. 1, zostały określone w Załącznikach Nr 1-7 do niniejszej uchwały.

§ 2. Wykonanie uchwały powierza się Burmistrzowi Świecia.

§ 3. Uchwała wchodzi w życie z dniem podjęcia.

Przewodniczący Rady Miejskiej

Jerzy Wójcik


RADCA PRAWNY
Przemysław Przybylski

Uzasadnienie

Przedmiotowa uchwała jest częścią toczącej się procedury zmiany granic administracyjnych miasta Świecia polegającej na włączeniu w granice administracyjne miasta części miejscowości: Wielki Konopat, Polski Konopat, Kozłowo, Sulnówko, Sulnowo, Dziki i Morsk.

Zgodnie z art. 2 ust. 2 pkt 3 Rozporządzenia Rady Ministrów z dnia 9 sierpnia 2001 r. w sprawie trybu postępowania przy składaniu wniosków dotyczących tworzenia, łączenia, dzielenia, znoszenia i ustalania granic gmin, nadawania gminie lub miejscowości statusu miasta, ustalania i zmiany nazw gmin i siedzib ich władz oraz dokumentów wymaganych w tych sprawach, kolejnym etapem po przeprowadzeniu konsultacji społecznych z mieszkańcami jest podjęcie uchwały zawierającej opinię dotyczącą projektowanej zmiany granic administracyjnych miasta Świecie wraz z wynikami konsultacji z mieszkańcami.

Konsultacje społeczne z mieszkańcami gminy Świecie zostały przeprowadzone w terminie od 21.10.2020 r. do 20.11.2020 r.

Zgodnie z par. 10 ust. 1 uchwały Nr 137/12 Rady Miejskiej w Świeciu z dnia 23 lutego 2012 r. w sprawie ustalenia zasad i trybu przeprowadzania konsultacji społecznych w gminie Świecie, Burmistrz Świecia w terminie 1 miesiąca od daty zakończenia konsultacji przedstawił opinie i wnioski wynikające z przeprowadzonych konsultacji Radzie Miejskiej w Świeciu oraz podał je do publicznej wiadomości w formie raportu z procesu konsultacji społecznych zmiany granic administracyjnych miasta Świecia.

Opinia Rady Miejskiej w Świeciu oraz wyniki przeprowadzonych konsultacji społecznych z mieszkańcami gminy Świecie są niezbędnymi elementami wniosku o zmianę granic administracyjnych miasta Świecia, który za pośrednictwem Wojewody Kujawsko – Pomorskiego zostanie złożony do Ministra Spraw Wewnętrznych i Administracji.

Wobec powyższego podjęcie niniejszej uchwały jest uzasadnione.

BURMISTRZ

Krzysztof Kulakowski

Wyniki konsultacji społecznych z mieszkańcami gminy Świecie w sprawie zmiany granic administracyjnych miasta Świecia

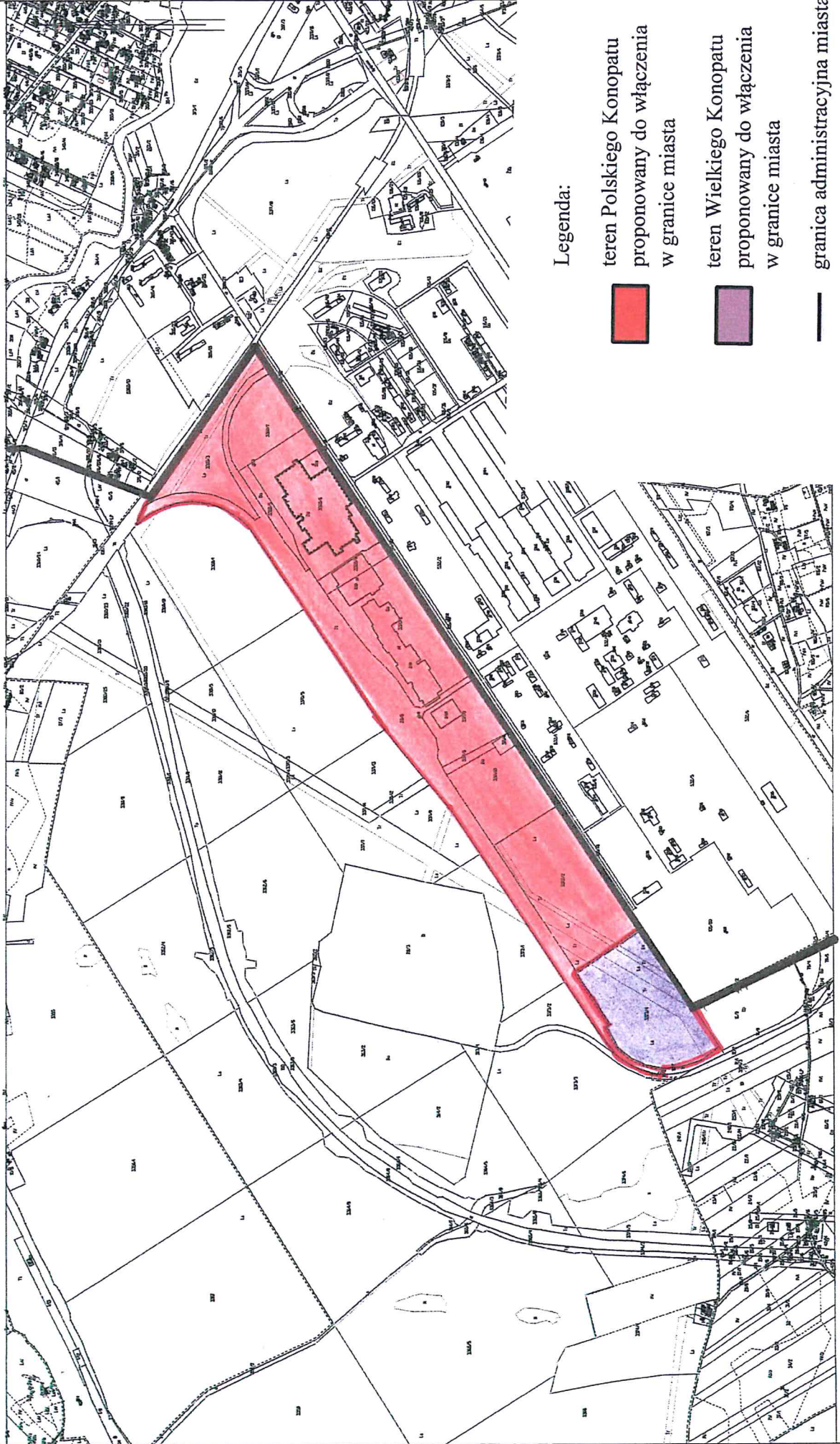
Sołectwo	Liczba mieszkańców	Liczba oddanych głosów elektronicznie	Liczba oddanych głosów w urzędzie	Liczba oddanych głosów	Głosy „za”		Głosy „przeciw”		Głosy „wstrzymujące”	
					Liczba	%	Liczba	%	Liczba	%
Świecie	23497	109	14	123	121	98,37	2	1,63	0	-
Chrystkowo	125	0	0	0	0	-	0	-	0	-
Czapple	542	0	0	0	0	-	0	-	0	-
Dworzysko	354	6	0	6	6	100	0	-	0	-
Gruczno	1438	5	1	6	6	100	0	-	0	-
Głogówko Królewskie	430	0	0	0	0	-	0	-	0	-
Kosowo	208	0	0	0	0	-	0	-	0	-
Kozłowo	277	14	0	14	3	21,43	11	78,57	0	-
Polski Konopat	1393	4	3	7	7	100	0	-	0	-
Sartowice	373	0	0	0	0	-	0	-	0	-
Sulnowo	1440	19	4	23	13	56,52	9	39,13	1	4,35
Sulnówko	659	28	0	28	14	50	14	50	0	-
Topolinek	182	0	0	0	0	-	0	-	0	-
Wiąg	780	2	0	2	2	100	0	-	0	-
SUMA	31698	187	22	209	172	82,30	36	17,22	1	0,48

Liczba oddanych głosów: 220
Liczba głosów ważnych: 209
Liczba głosów nieważnych: 11

Głosy uznane za nieważne zostały oddane elektronicznie przez osoby nie mieszkające na terenie gminy Świecie.
Podana liczba mieszkańców gminy Świecie na dzień 20.11.2020 r.

Załącznik nr 2
do uchwały Nr/21
Rady Miejskiej w Swieciu
z dnia 4 lutego 2021 r.

MAPA EWIDENCJI GRUNTÓW
SKALA 1:10000



Załącznik nr 3
do uchwały Nr/21
Rady Miejskiej w Świeciu
z dnia 4 lutego 2021

MAPA EWIDENCJI GRUNTÓW
SKALA 1:6000

Vojewództwo: kujawsko-pomorskie
Jednostka ewidencyjna: Świecie - miasto
Obręb: Świecie
Dzielnica:

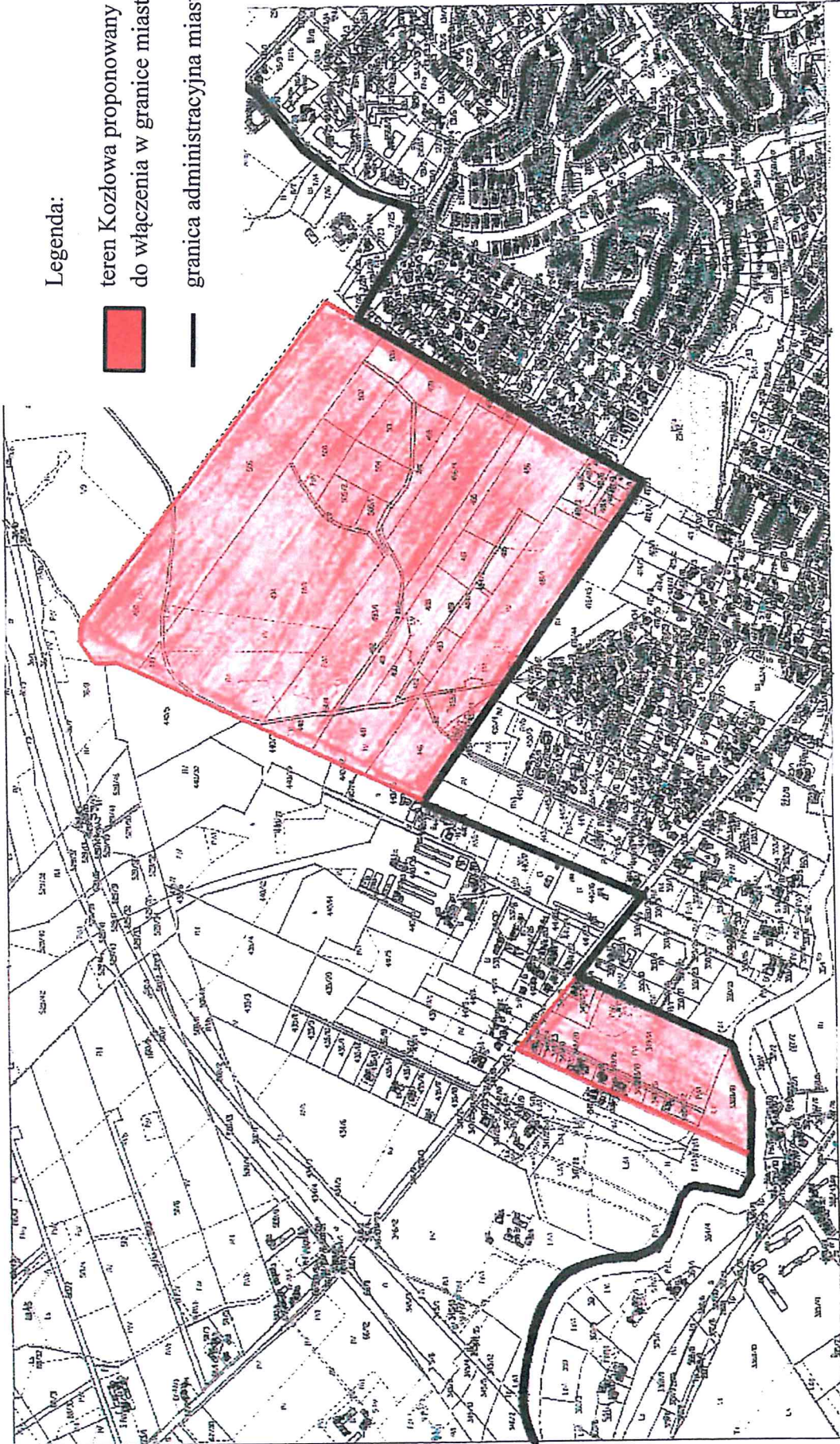
Legenda:



teren Kozłowa proponowany
do włączenia w granice miasta



granica administracyjna miasta



Załącznik nr 5
do uchwały Nr/21
Rady Miejskiej w Świeciu
z dnia 4 lutego 2021 r.

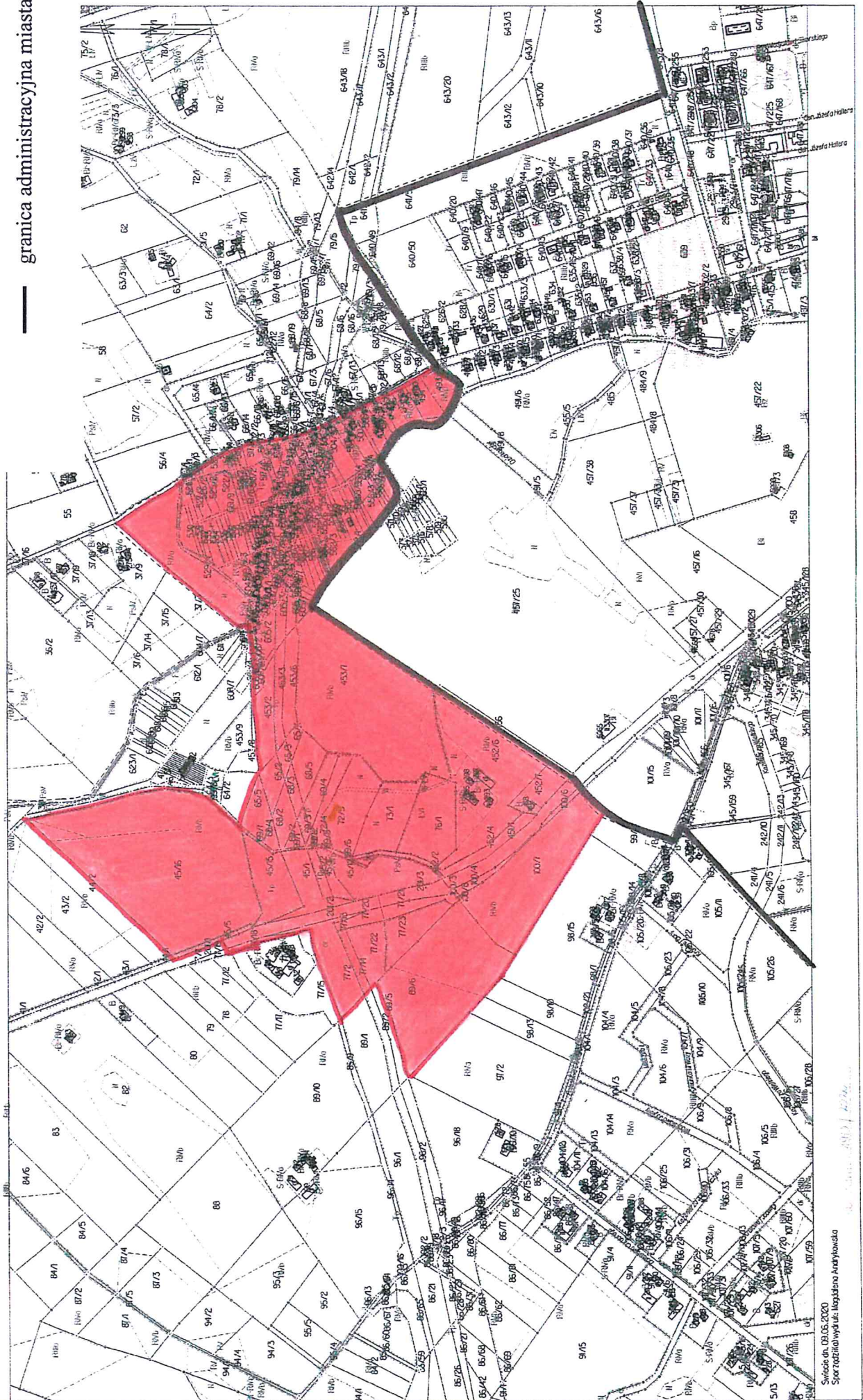
MAPA EWIDENCJI GRUNTÓW
SKALA 1:5000

Legenda:

teren Sulnówka proponowany
do włączenia w granice miasta






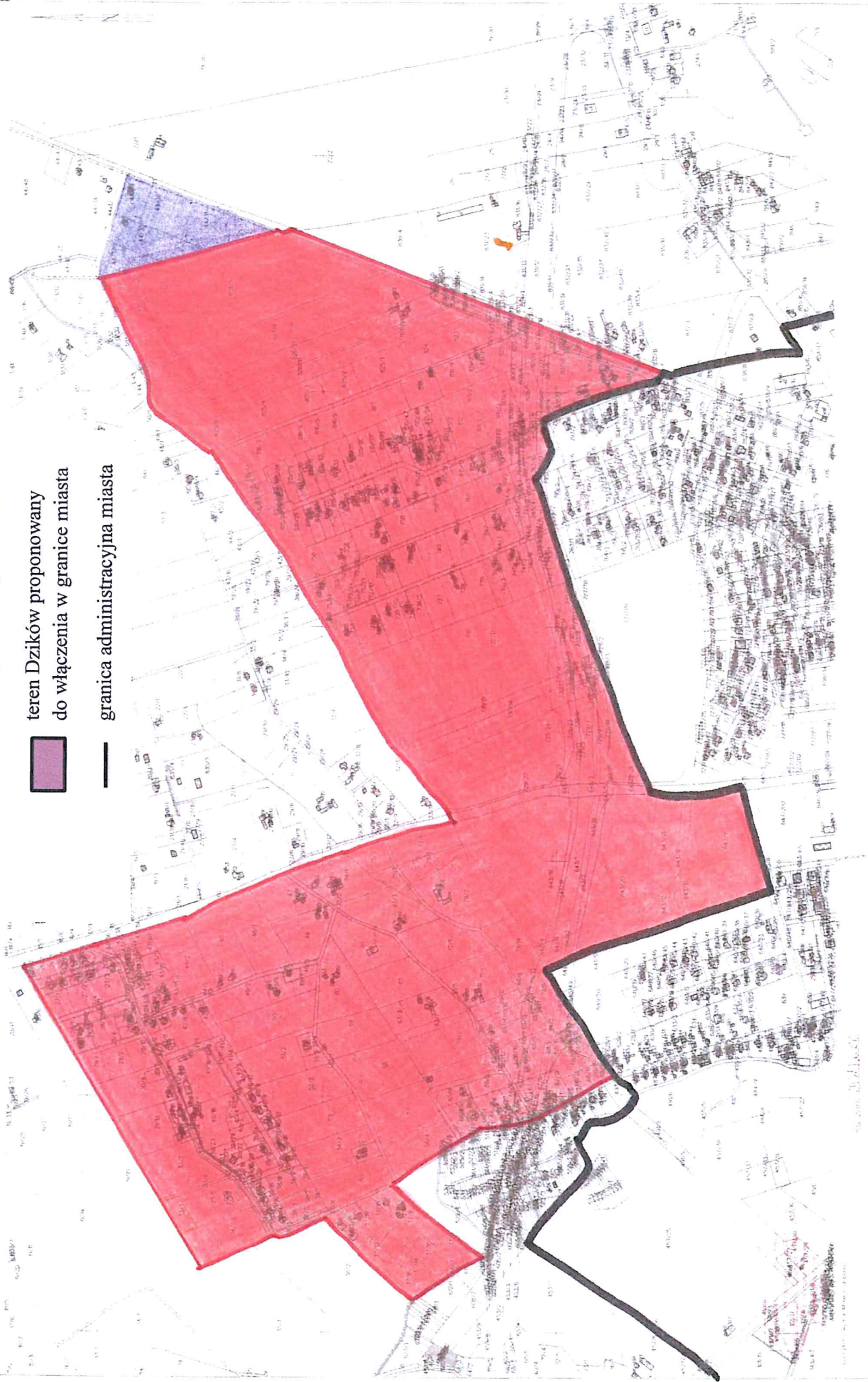
granica administracyjna miasta



Załącznik nr 6
do uchwały Nr/21
Rady Miejskiej w Świeciu
z dnia 4 lutego 2021 r.

Legenda:

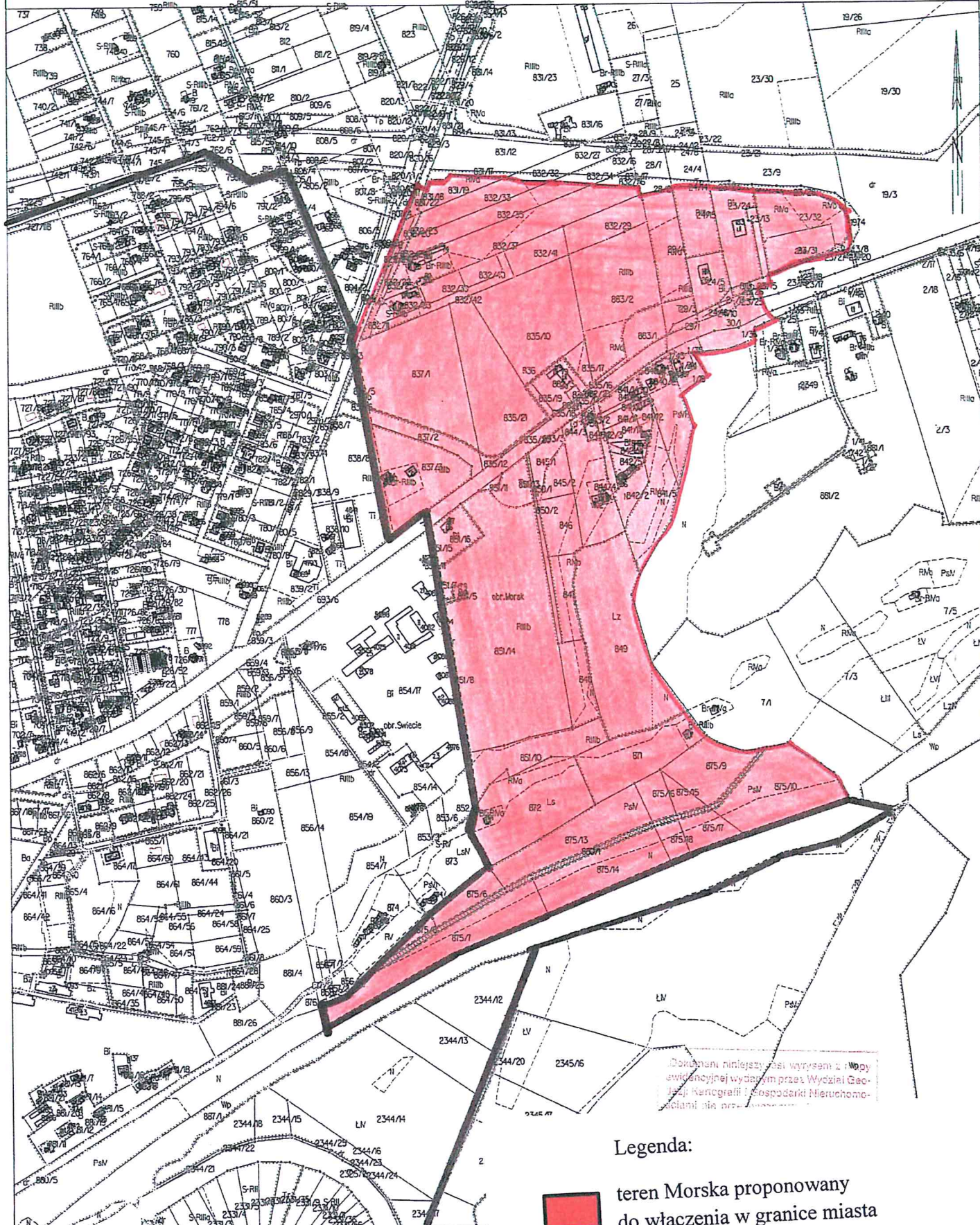
-  teren Sulnowa proponowany do włączenia w granice miasta
-  teren Dzików proponowany do włączenia w granice miasta
-  granica administracyjna miasta



Staremiasto

Załącznik nr 7
do uchwały Nr/21
Rady Miejskiej w Świeciu
z dnia 4 lutego 2021 r.

MAPA EWIDENCJI GRUNTÓW
SKALA 1:5000



Dokumenty niniejszej mapy wypracował Wydział Geodezji i Katastru w Świeciu. Dokumenty ewidencyjne wydane przez Wydział Geodezji i Katastru w Świeciu nie gwarantujemy.

Legenda:

- teren Morska proponowany do włączenia w granice miasta
- granica administracyjna miasta